


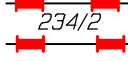



TU 1401 017

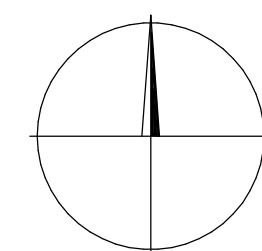
TU 1401 016

k.ú. Nový Bydžov

664700  
+ 1035100

LEGENDA:

-  Obvod stavby na hranici drážního pozemku
-  Obvod stavby na hranici mimodrážního pozemku
-  Obvod stavby na části mimodrážního pozemku
-  Bod na hranici obvodu stavby
-  hranice drážního pozemku – SZ, s.o.  
předpokládána změna průběhu vlastnické hranice

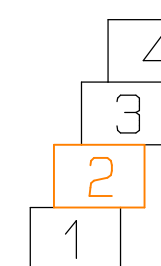


SEZNAM PS, SO :


- PS 01-01 Stanovi zabezpečovací zařízení v ZST Nový Bydžov
- PS 02-01 Sbělovací zařízení v ZST Nový Bydžov
- SO 03-01 Napájení NN v ZST Nový Bydžov
- SO 03-02 Rozvody NN v ZST Nový Bydžov
- SO 03-03 EDV v ZST Nový Bydžov

664800  
+ 1035400

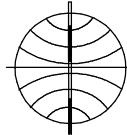
KLAD MAPOVÝCH LISTŮ



			ČÍSLO SOUPRAVY:
REVIZE Č.	DATUM	ZMĚNA	



Vrdeňská 55, 639 00 Brno

Katastrální území	Vyhotovil	Kontroloval	 GEOMETRA  zeměměřická kancelář s.r.o. KYJOV , Masarykovo nám. 63 tel. 518 611 666 ICO - 253 287 27
Nový Bydžov, Sloušno nad Cidinou	V. Vyskočil, P. Putna	Ing. Svatopluk Stoklaska	
Investor:	Správa železnic, s.o., Dílčeno 1003/7, Nové Město, 1000 Praha 1		
Objednatel:	Signal Projekt s.r.o., Víděnská 55, 639 00 Brno		
Název zakázky :			
Oprava zabezpečovacího zařízení v žst. Nový Bydžov			
Geodetický podklad	Část:	1.5	Zakázka č. 349/2020
Obvod stavby - přehledná situace	Datum	1/2021	
	Souř.systém	S-JTSK	
	Výškový syst.	BpV	
	Měřítko	1 :1000	